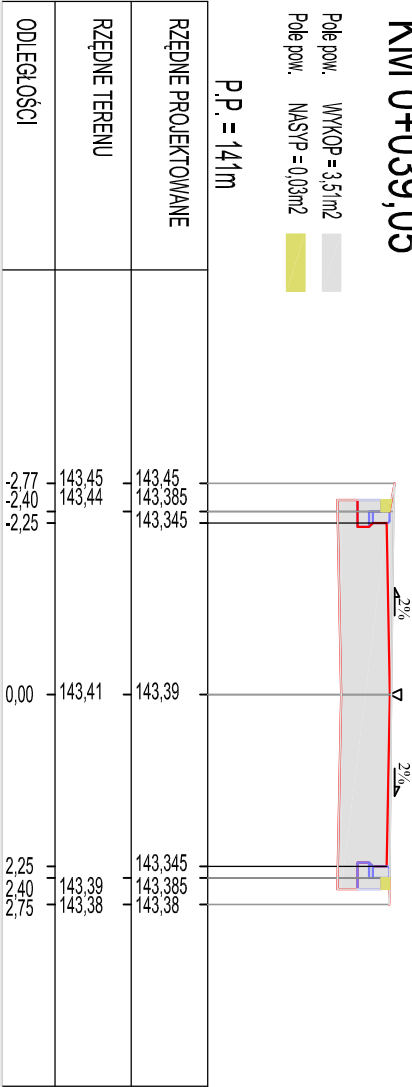


Przebudowa ul. Okopy i ul. Stary Dwór w m. Krynki -
ul. Okopy, odc. 2
Przekroje poprzeczne skala 1:100/100

KM 0+039,05

Pole pow. WVKOP = 3,51m²
Pole pow. NASYP = 0,03m²

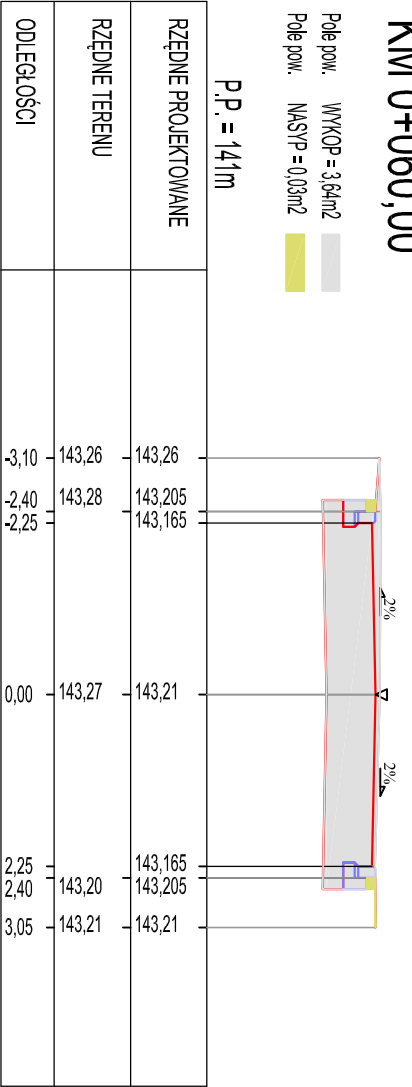
P.P. = 141m



KM 0+060,00

Pole pow. WVKOP = 3,84m²
Pole pow. NASYP = 0,03m²

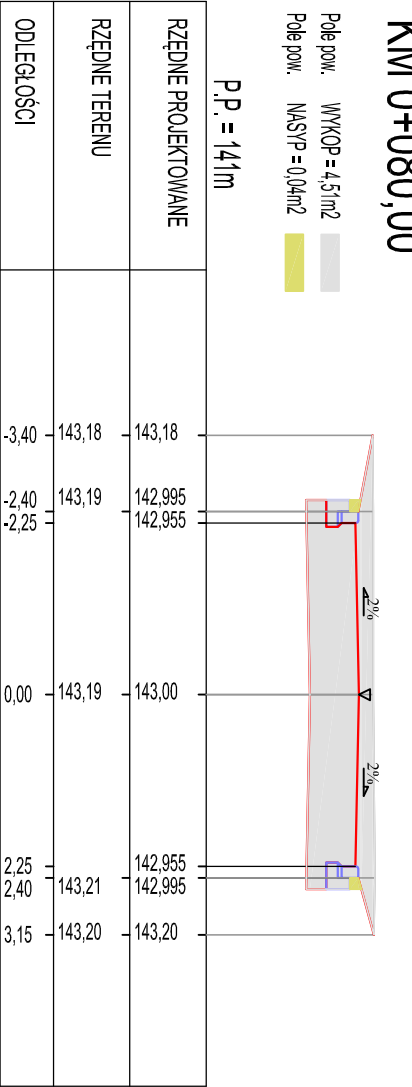
P.P. = 141m



KM 0+080,00

Pole pow. WVKOP = 4,51m²
Pole pow. NASYP = 0,04m²

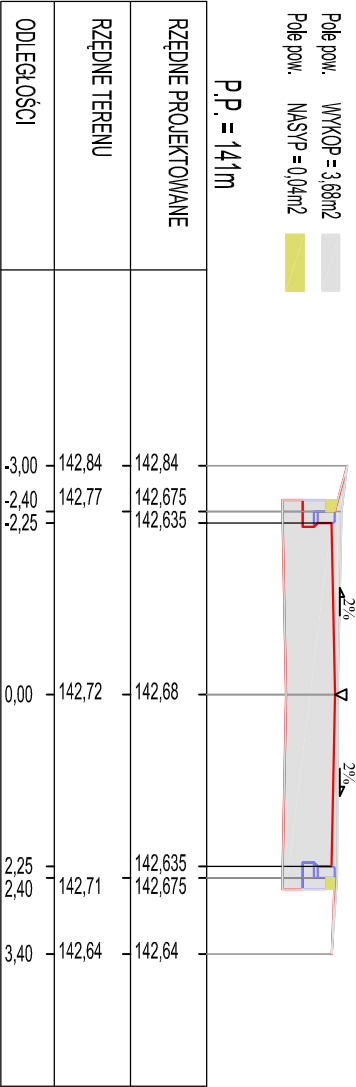
P.P. = 141m



KM 0+100,00

Pole pow. WVKOP = 3,68m²
Pole pow. NASYP = 0,04m²

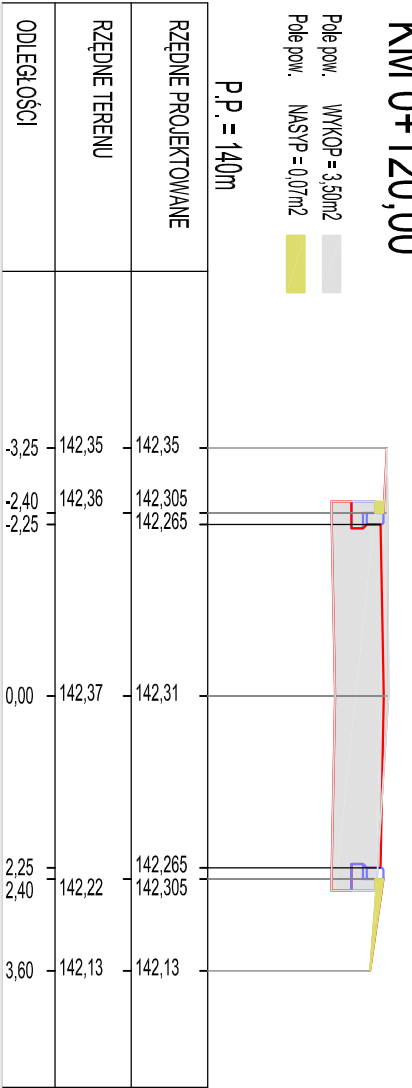
P.P. = 141m



KM 0+120,00

Pole pow. WVKOP = 3,50m²
Pole pow. NASYP = 0,07m²

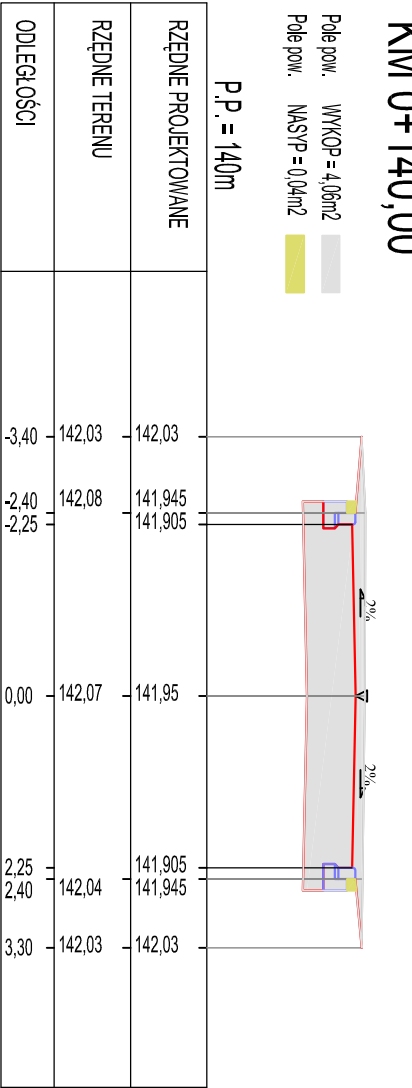
P.P. = 140m



KM 0+140,00

Pole pow. WVKOP = 4,06m²
Pole pow. NASYP = 0,04m²

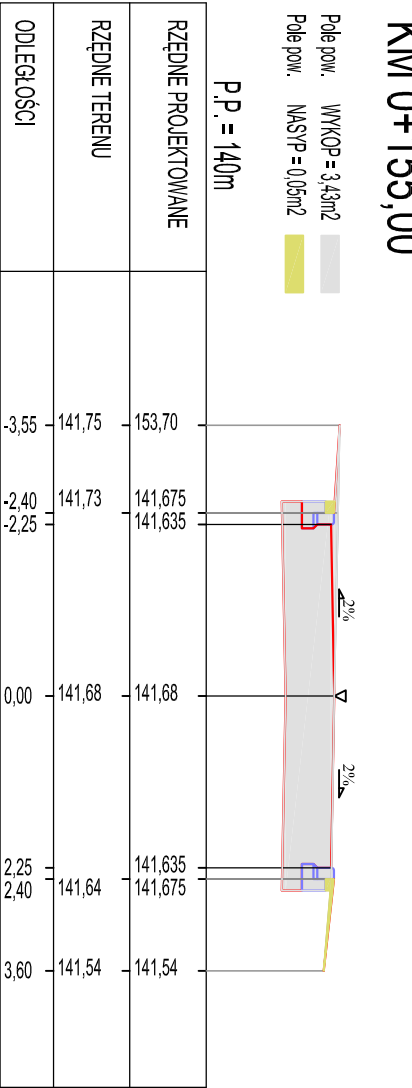
P.P. = 140m



KM 0+155,00

Pole pow. WVKOP = 3,43m²
Pole pow. NASYP = 0,05m²

P.P. = 140m



| | | | | | |
|--------------------|--|--|--|------------------|--|
| Nazwa opracowania: | | Dokumentacja techniczna | | | |
| Obiekt: | | Przebudowa ul. Okopy i ul. Stary Dwór, w m. Krynki | | | |
| Adres: | | ul. Okopy, odc. 2, m. Krynki | | Data: | |
| Nazwa rysunku: | | Przekroje poprzeczne | | Skala: | |
| | | | | Nr arkusza: | |
| | | | | Nr rysunku: | |
| | | | | Imię i nazwisko: | |
| | | | | Podpis: | |
| Sporządził: | | mgr inż. Krzysztof Kujawski | | | |